새만금사업지역 및 지형도면 변경 지형도면고시도 - 신시068

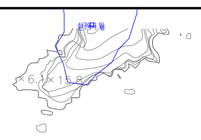

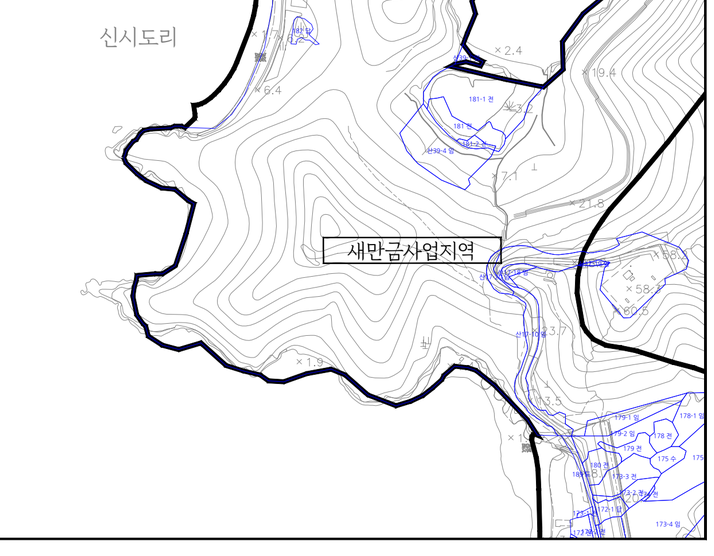

※ 변경 및 결정 사항에 한하여 유효함

축 척 : 1 : 5,000

100 0 100 200 300 400미터

범 례

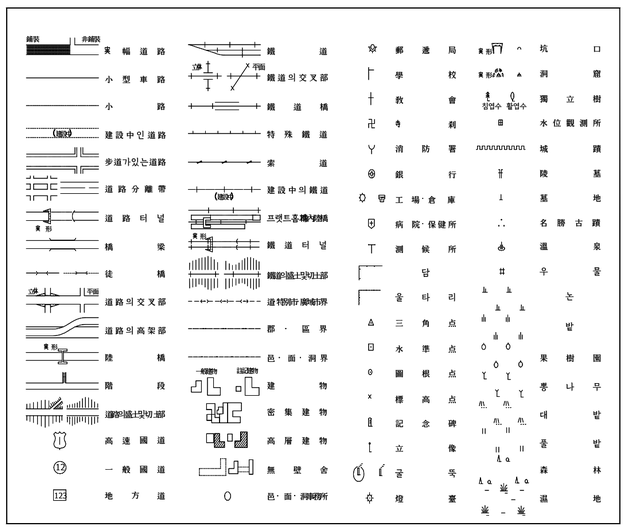

기 정	
변 경	

구 분	입 안 권 자			결 정 권 자	
	작 성 자	1차확인자	2차확인자	1차확인자	2차확인자
소 속	(주)도시와 농촌	새만금개발청 관광진흥과	새만금개발청 관광진흥과	새만금개발청 관광진흥과	새만금개발청 관광진흥과
직 위	이 사	담당	관광진흥과장	담당	관광진흥과장
직 명	도시계획 특급기술자	사무관	서기관	사무관	서기관
성 명	이원호	홍지용	홍두진	홍지용	홍두진
확인인					

■ 지 정 권 자 : 새만금개발청장

■ 지 정 일 자 : 2026년 11월 25일

■ 고 시 일 자 : 2026년 11월 25일

■ 고 시 번 호 : 새만금개발청 고시 제2026-27호

■ 작 성 자 : (주)도시와 농촌

■ 작 성 일 자 : 2026년 11월 25일

■ 저작권 소유 및 발행권자 : 새만금개발청장

■ 색 인 도

신 시 057	신 시 058	신 시 059
신 시 067	신 시 068	신 시 069
신 시 077	신 시 078	신 시 079